Põllumajanduse Registrite ja Informatsiooni Amet

Maaelu Arengu Euroopa Põllumajandusfond: Euroopa investeeringud maapiirkondadesse

Euroopa Liit maaelu arenguks

„Minu põllud“ ja „Minu niidud“ muudatused

Signe Pruul

PRIA / põldude registri büroo

31.03.2016

„Minu põllud“ muudatused (1)

1. Kindlaks tehtud andmetega põldude asendamine.
2. Kihtide loetelu muudatused.
3. Massiivi maakasutuse kuvamine.
4. Põllu maakasutuste kontrollid.

„Minu põllud“ muudatused (2)

5. Väljaspoole põllumassiivi taotlemisel selgitused.
6. Joonistamise lihtsustamine.
7. Nn naabrimehe põldude kuvamise muudatused.
8. Teated topelttaotlemiste kohta.

1. Kindlaks tehtud andmetega põldude asendamine (1)

- Kohapealse kontrolli tulemused.*
- Kaugseire teel kontrollitud andmed.
- Administratiivse kontrolli tulemused.*
- Eelmise taotluse põldude korrigeeritud jooned.
- Taotleja enda tehtud paberil muudatused.*

* Sama ka PLK aladel

1. Kindlaks tehtud andmetega põldude asendamine (2)

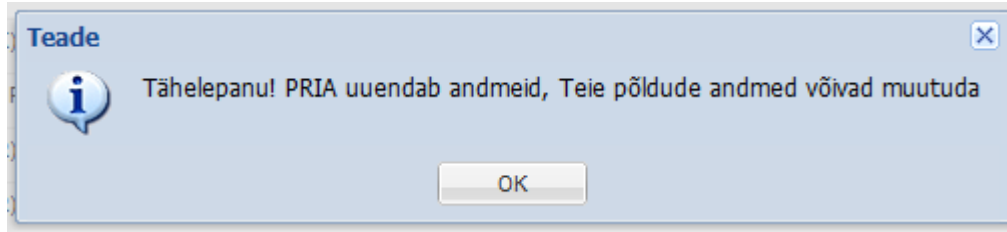

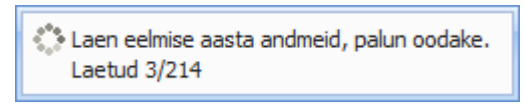

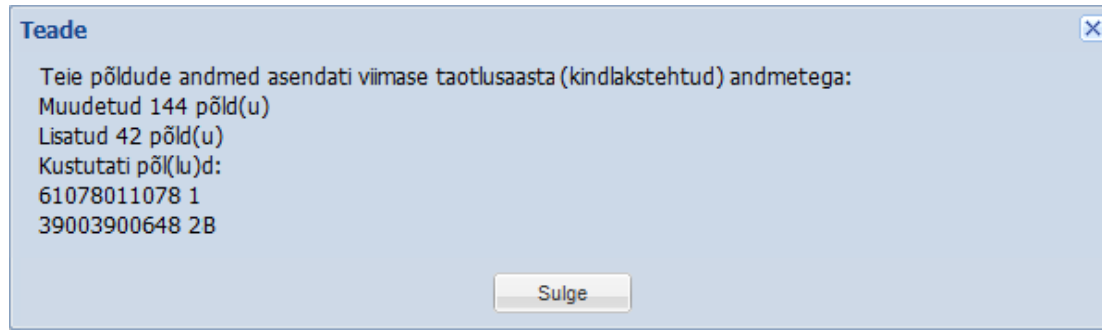

1. Kindlaks tehtud andmetega põldude asendamine (3)

<u>Põldude lisamine:</u>

- Kontrolli tulemused - ühe põllu asemel mitu.

<u>Põldude kustutamine:</u>

- Kontrolli tulemusel osadeks jaotatud;
- Kontrolli tulemusel kokku mõõdetud;
- Puudusekood (nt kasutusõiguse puudumine);

Sama ka PLK aladel

1. Kindlaks tehtud andmetega põldude asendamine (4)

<u>Põldude geomeetria kustutamine:</u>

- 2015 joonistatud pindala on erinev kontrolli tulemuse pindalast;
- Taotlusel olev pindala ei võrdu viimati taotletud joonistatud pindalaga.

Sama ka PLK aladel

1. Kindlaks tehtud andmetega põldude asendamine (5)

<u>Põldude numbrite muudatused</u>:

- Põllud lahku mõõdetud

  Põllu nr kujul – põllu number-osa number

- Põllud kokku mõõdetud

  Jääb alles põllu nr, millega kokku mõõdeti

Sama ka PLK aladel

1. Kindlaks tehtud andmetega põldude asendamine (6)

- Otstarve/kasutusviis jääb tühjaks kui kontrollis on muudetud kultuuri või põld on lahku/kokku mõõdetud.
- Kasutusõigus jääb tühjaks kui põld on lahku/kokku mõõdetud.
- HS/HK/HV/ENK lahter tühjendatakse alati. *

* PLK aladel tühjendatakse hooldamise võtte

2. Kihtide loetelu muudatused

Lisati:

- Taotletud põllud (eelmise aasta taotluse jooned)
- PLK kooslused (2007-2013 ja 2014-2020)

3. Massiivi maakasutuse kuvamine (1)

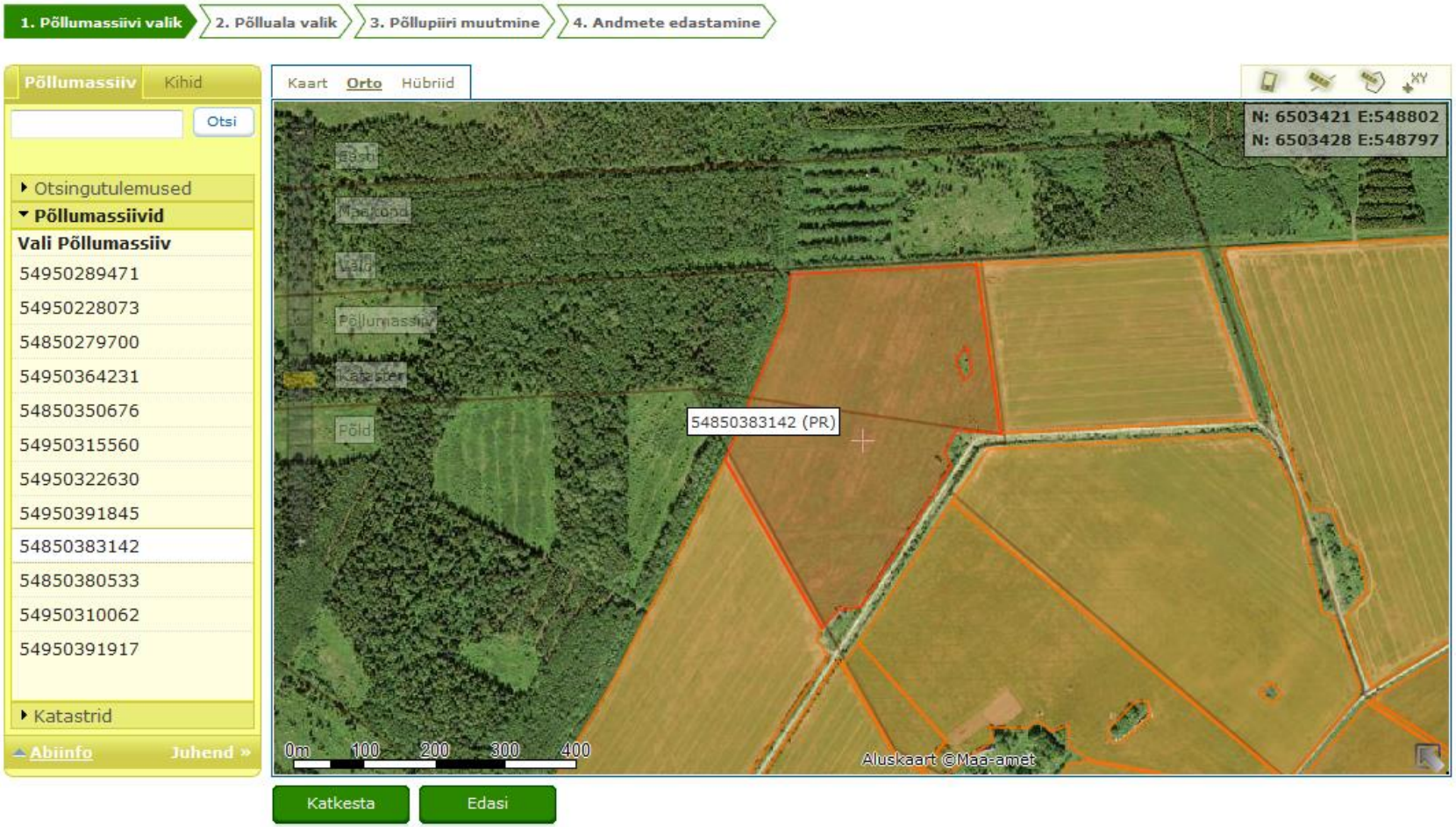

3. Massiivi maakasutuse kuvamine (2)

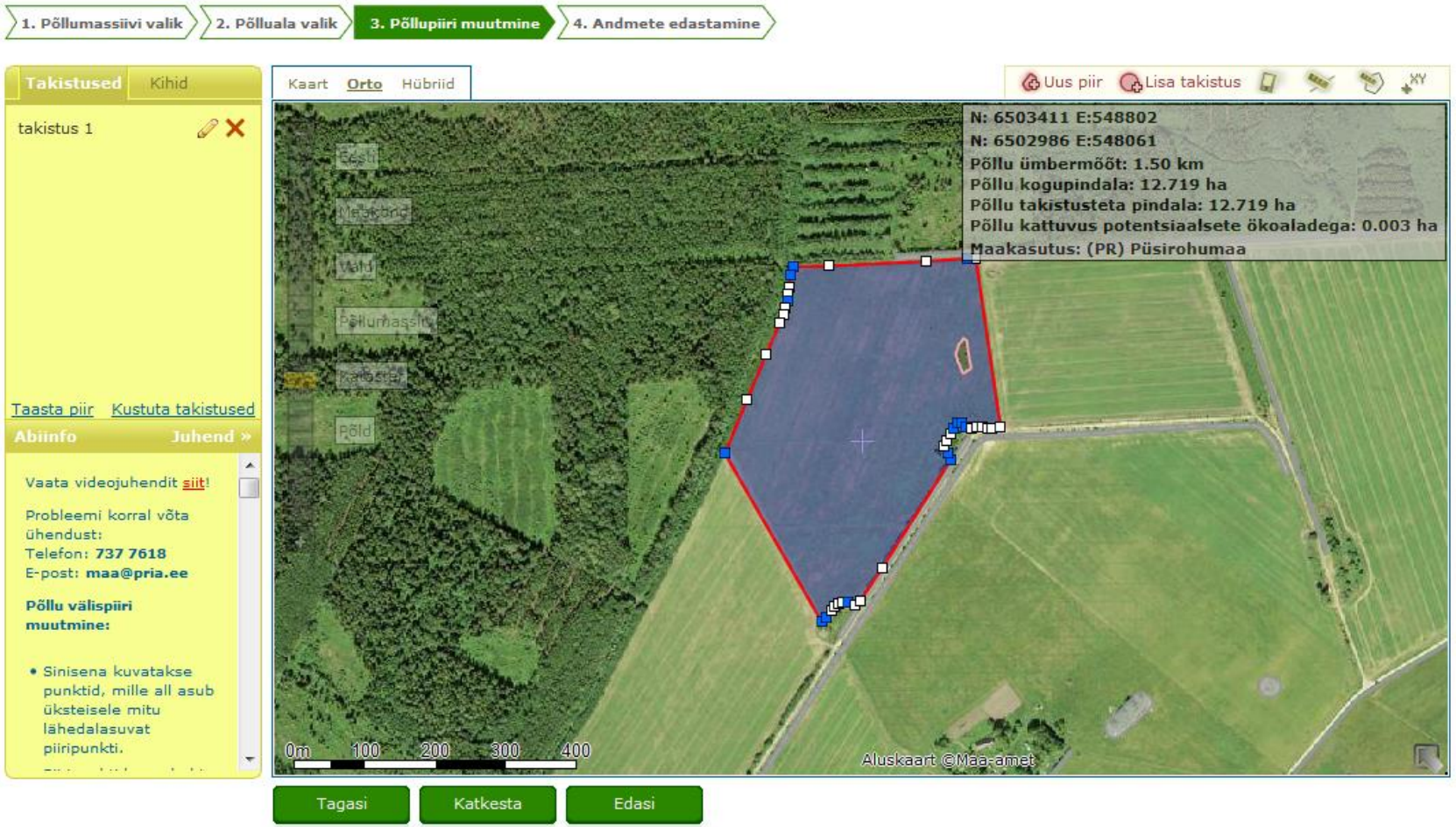

4. Põllu maakasutuste kontrollid

- Põllumassiivi maakasutus on “PR” ning taotleja poolt märgitud maakasutus on „P“ – taotleja saab infoteate.
- Põllumassiivi maakasutus on “PR” ning taotleja märgitud maakasutus on „P“ ja kultuuriks heintaimede segu, mis ei katkesta püsirohumaa järgnevust – taotleja peab kas muutma maakasutust või kirjutama selgituse.

5. Väljaspoole põllumassiivi taotlemisel selgitused

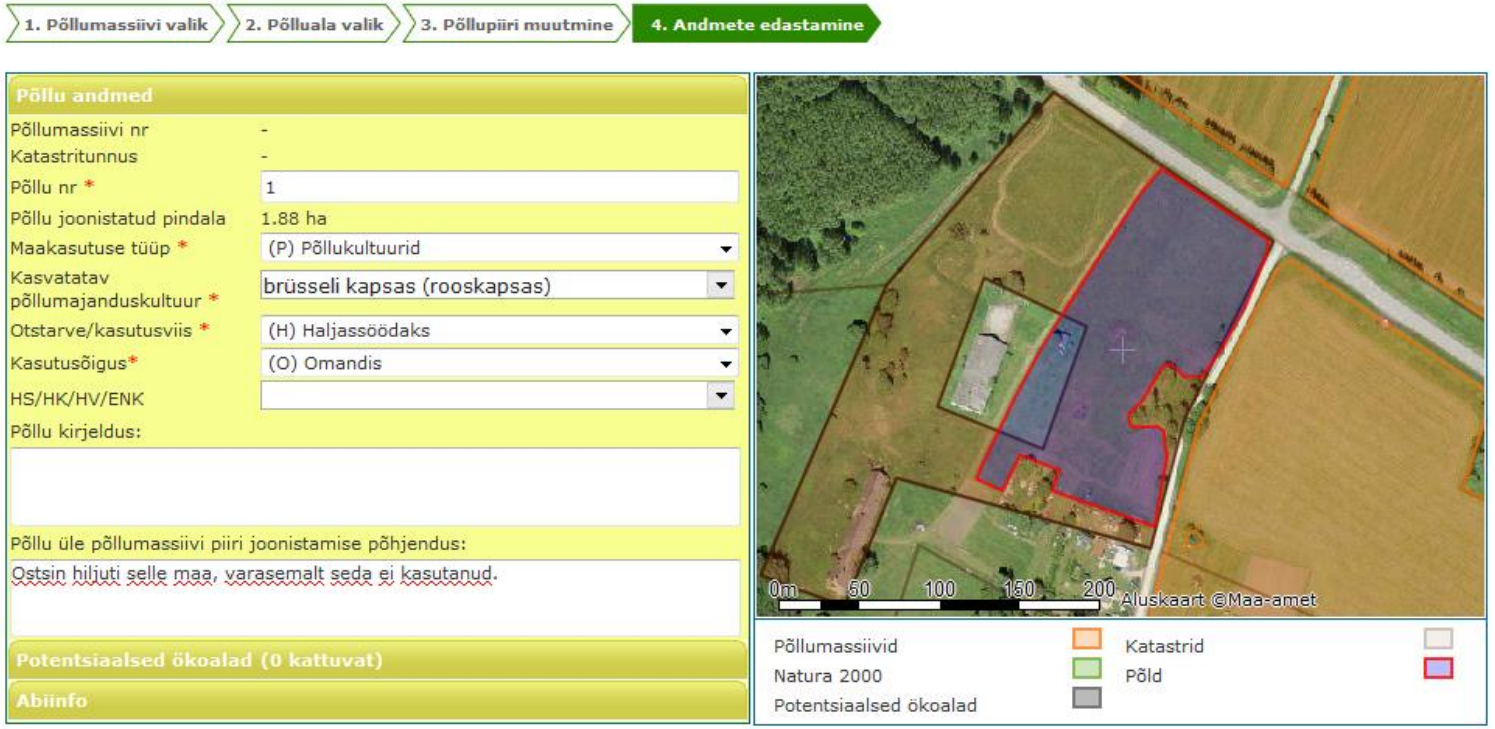

Tagasi | Katkesta | Salvesta ja lõpeta | Lisa järgmine põld

6. Joonistamise lihtsustamine – joon+puhver

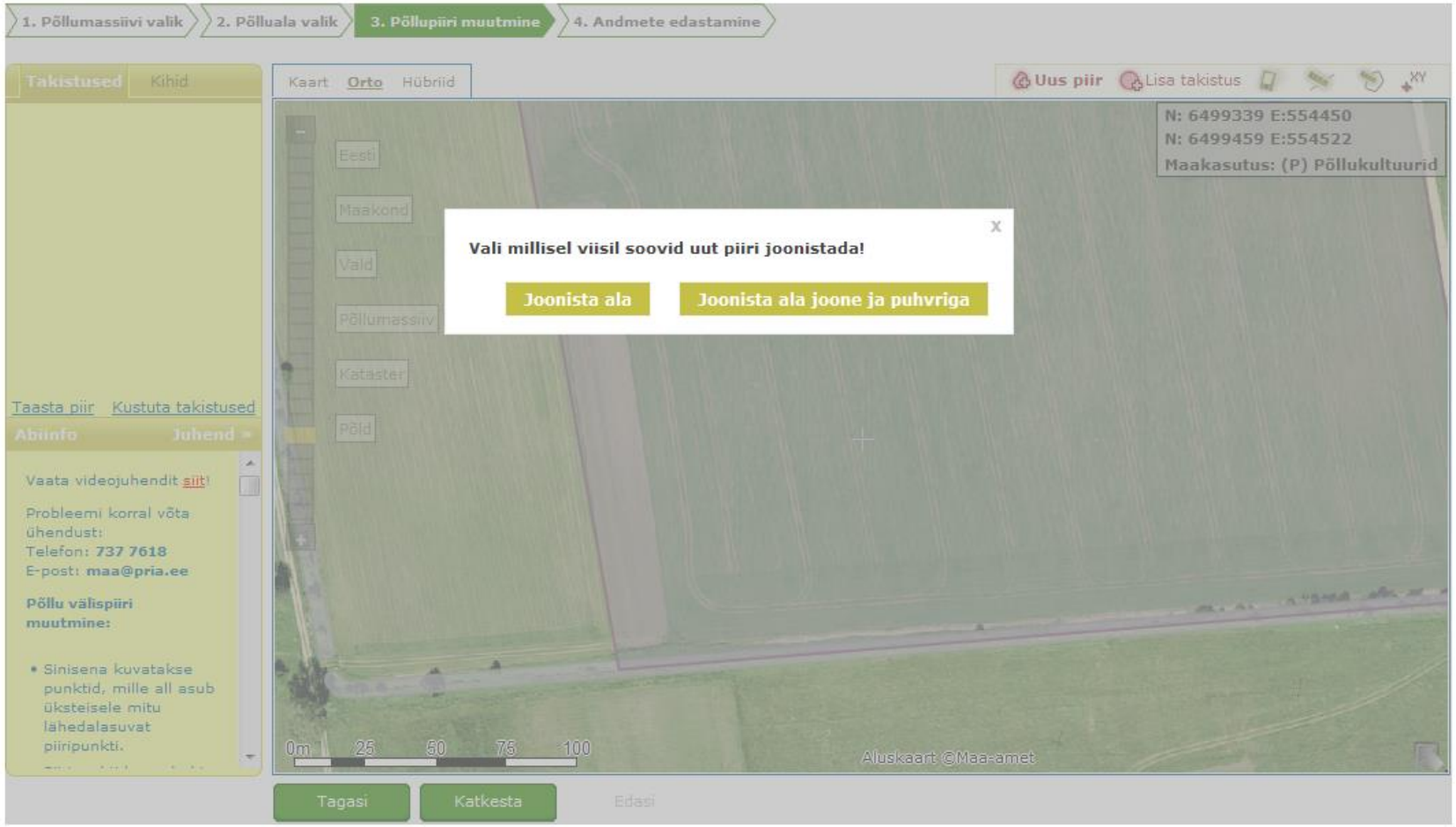

6. Joonistamise lihtsustamine – joon+puhver

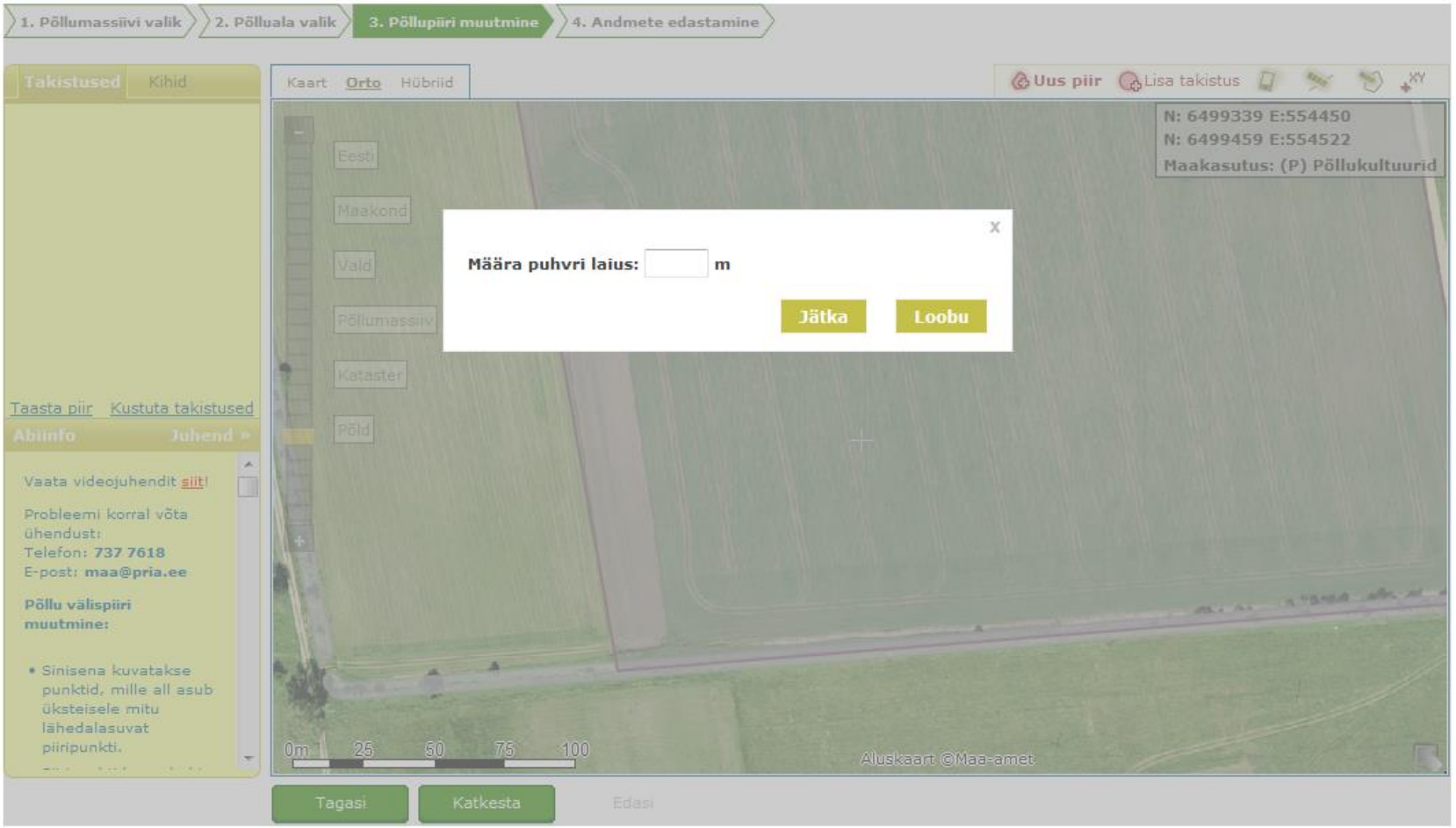

6. Joonistamise lihtsustamine – joon+puhver

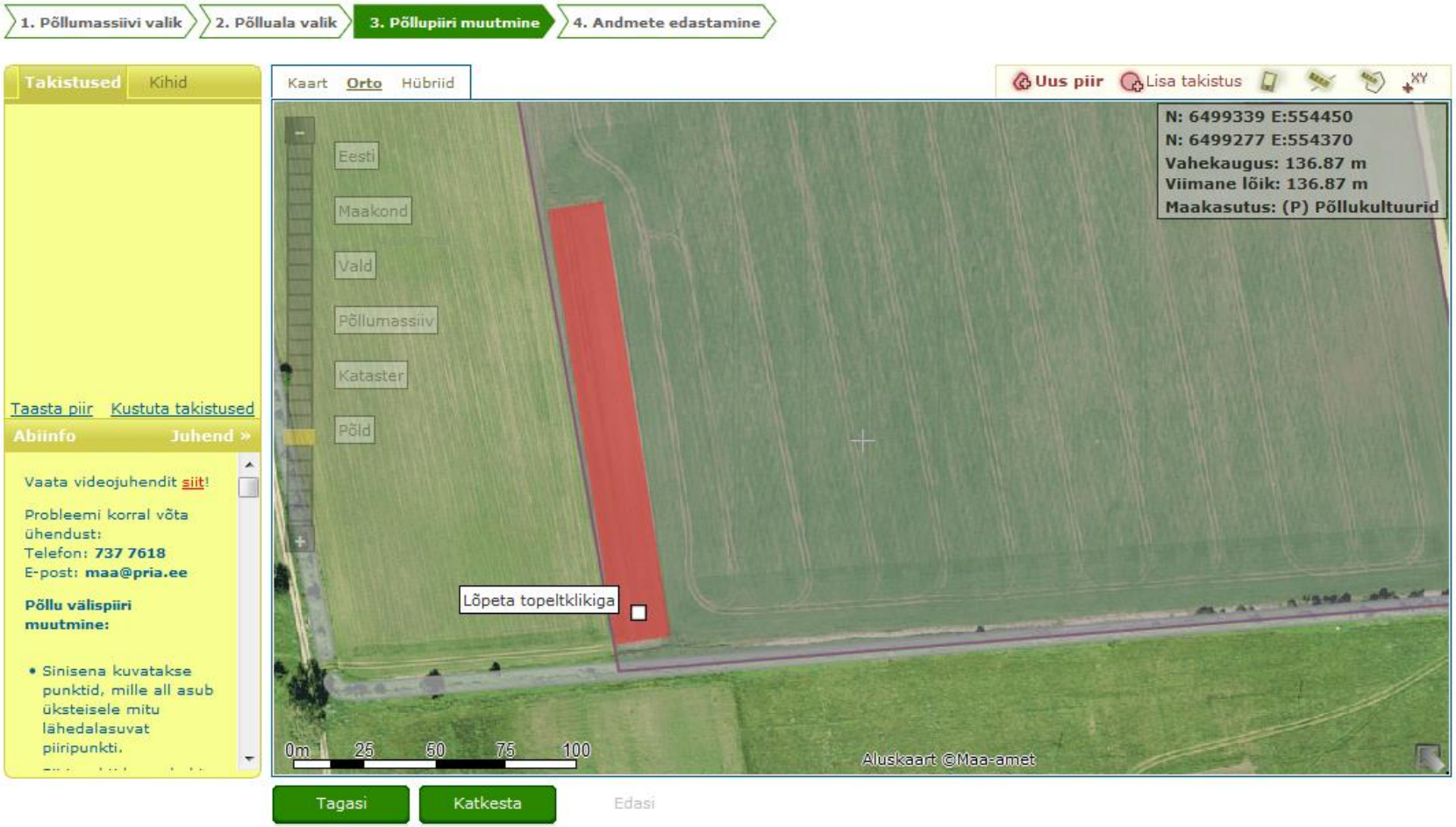

6. Joonistamise lihtsustamine – joon+puhver

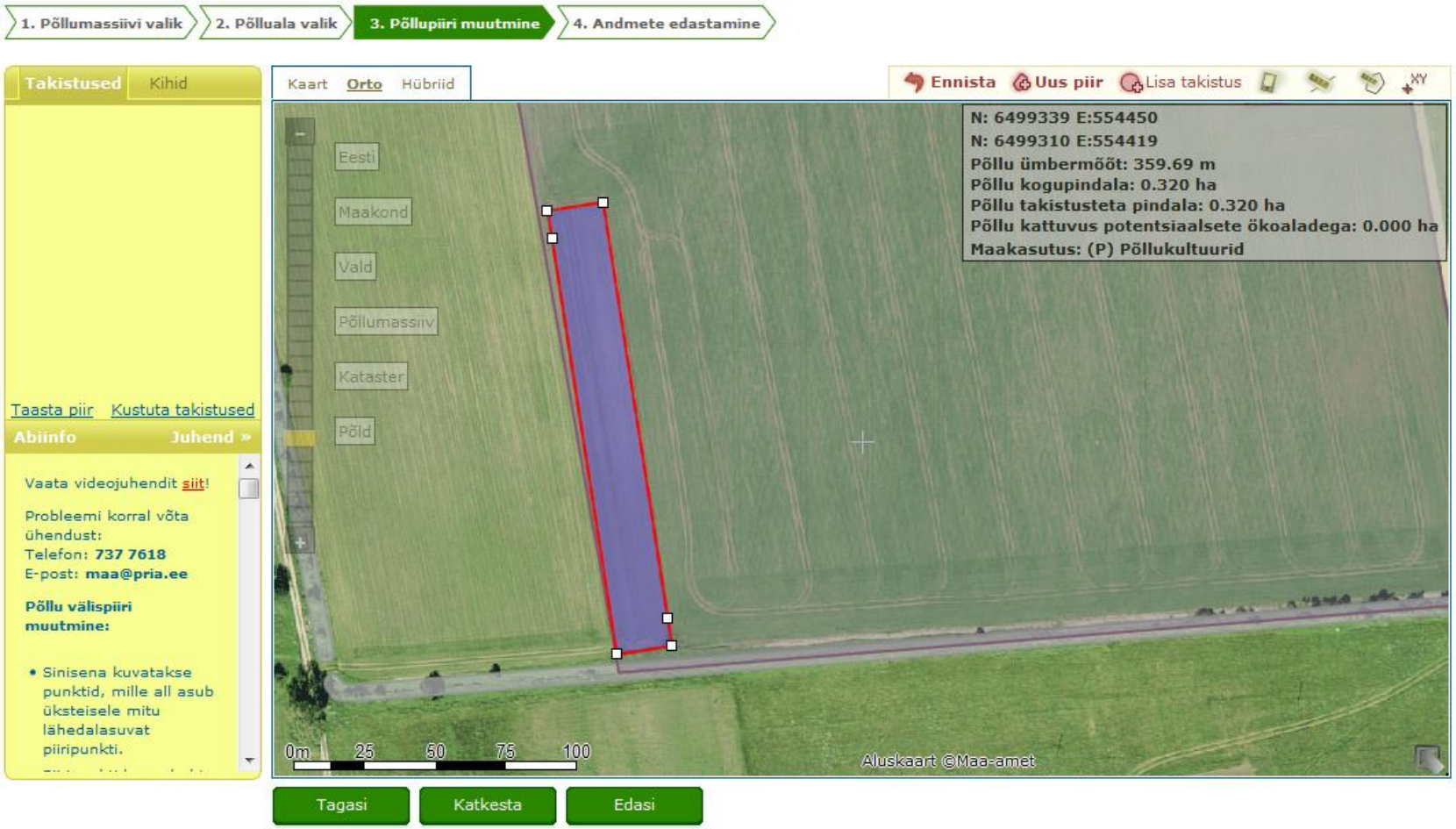

7. Nn naabrimehe põldude (alade) kuvamise muudatused

- Teated ainult siis kui üks taotleja on põllu juba oma taotlusele kandnud või PLK ala on kooskõlastatud.
- Teated saavad mõlemad taotlejad nii põldude nimekirjas kui ka kaardirakenduses.

8. Teated topelttaotlemiste kohta

- Erinevate taotlejate põllud;
- Erinevate taotlejate põld ja PLK 2007-2013 ala;
- Sama taotleja põld ja PLK 2007-2013 ala;
- Erinevate taotlejate põld ja PLK 2014-2020 ala;
- Sama taotleja põld ja PLK 2014-2020 ala (kooslused 'kadakatega niit' ja

8. Teated topelttaotlemiste kohta

55050325782
Põld kattub teise taotleja põllu või PLK alaga

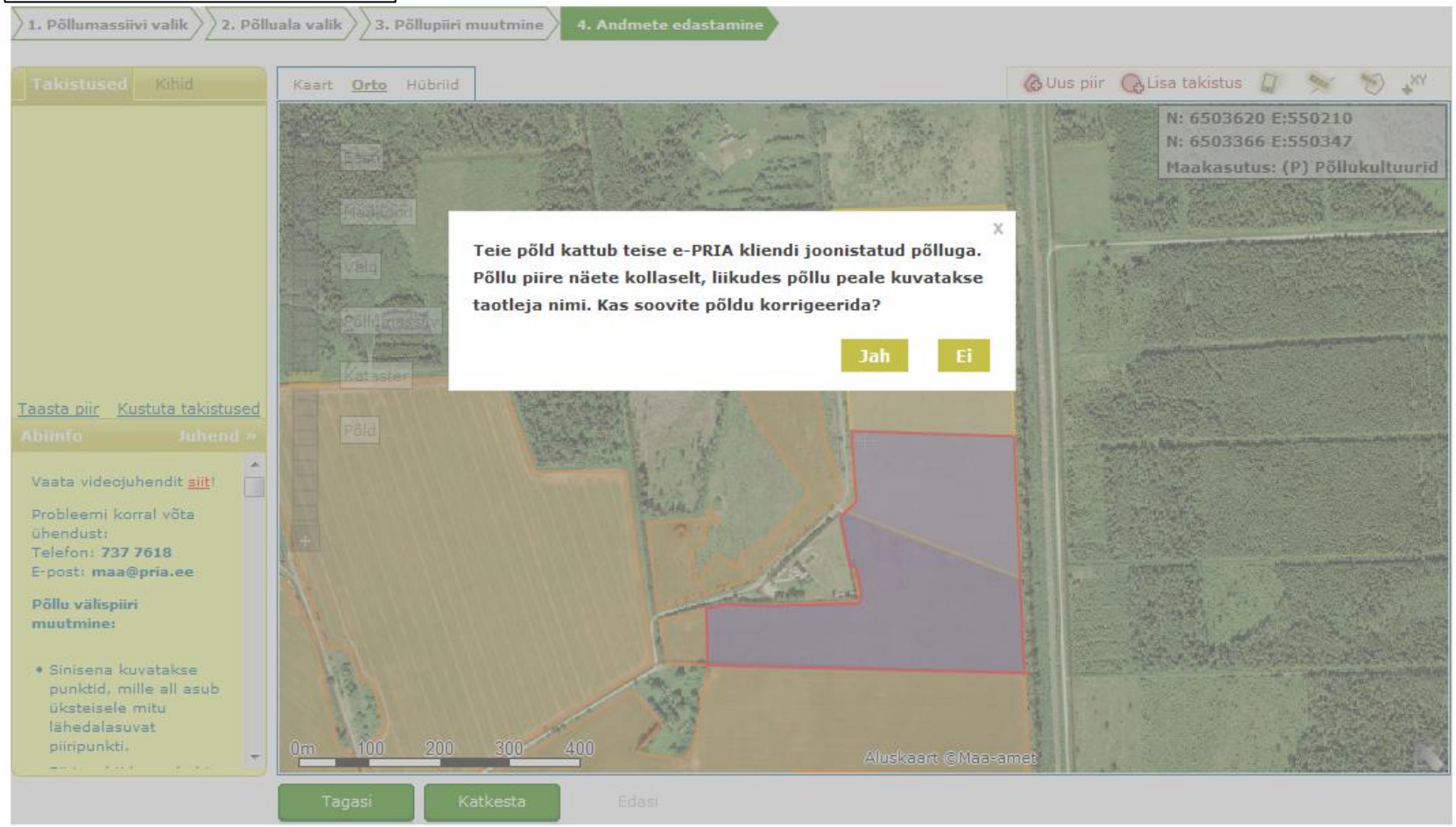

„Minu niidud“ muudatused

- Kindlaks tehtud andmetega PLK alade asendamine.*
- Joonistamise lihtsustamine.*
- Teated topelttaotlemiste kohta.*
- Kihtide loetelu muudatused.
- Rannaalade lisanõude valimise võimalus.

* Kirjeldused toodud „Minu põllud“ muudatuste juures

Kihtide loetelu muudatused

Lisati kihid:

- Elupaigatüübid
- Põllumassiivid
- Rannaalad
- Taotletud PLK alad
- Maastikuelemendid

Rannaalade lisanõude valimise võimalus

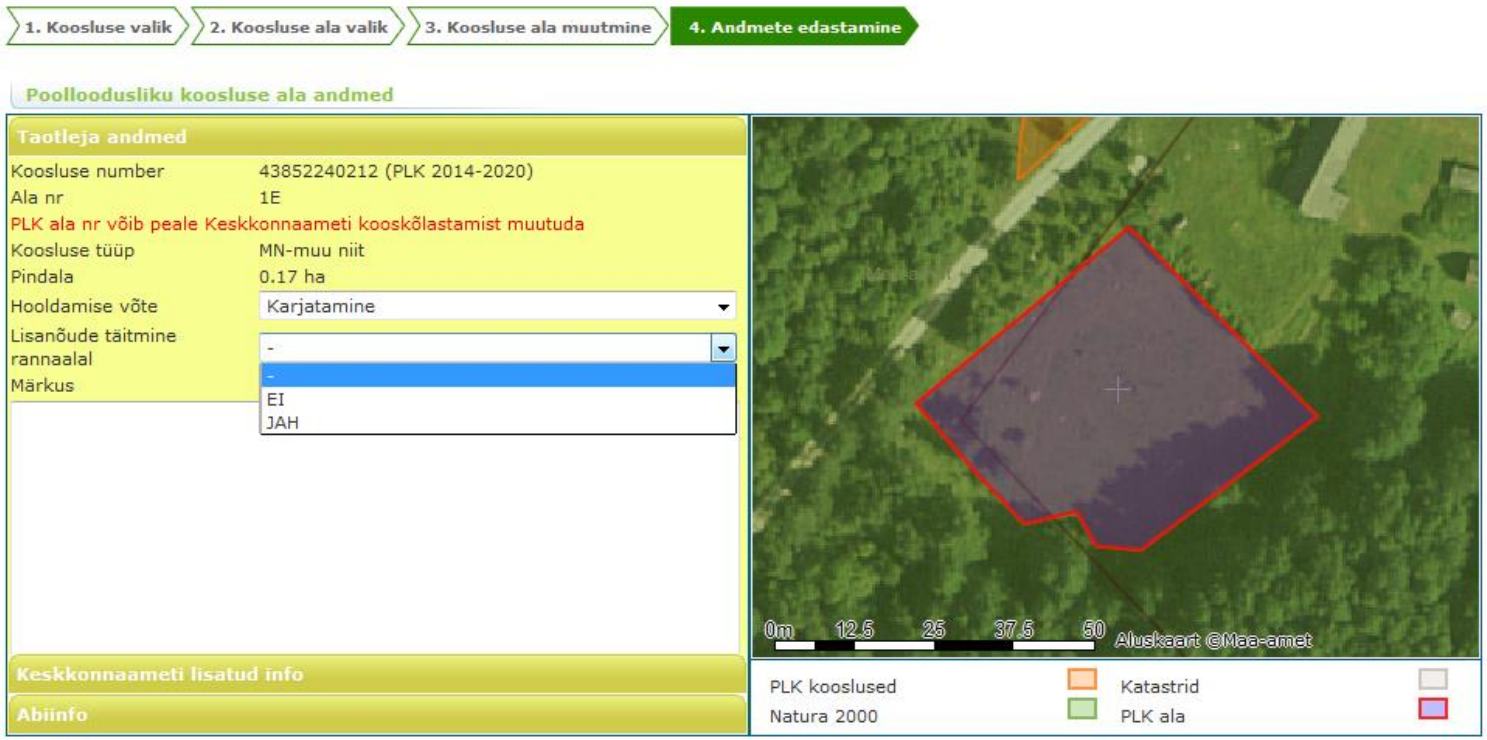

Tagasi | Katkesta | Salvesta ja lõpeta | Lisa järgmine ala

Tingimused:

1. 2014-2010 perioodi kooslus 2. koosluse tüüp ‘muu niit’ 3. hooldamise võte ‘karjat

Avaliku veebikaardi muudatused

- Põllumassiiviga kattuvate katastriüksuste ühisosa arvutamine.

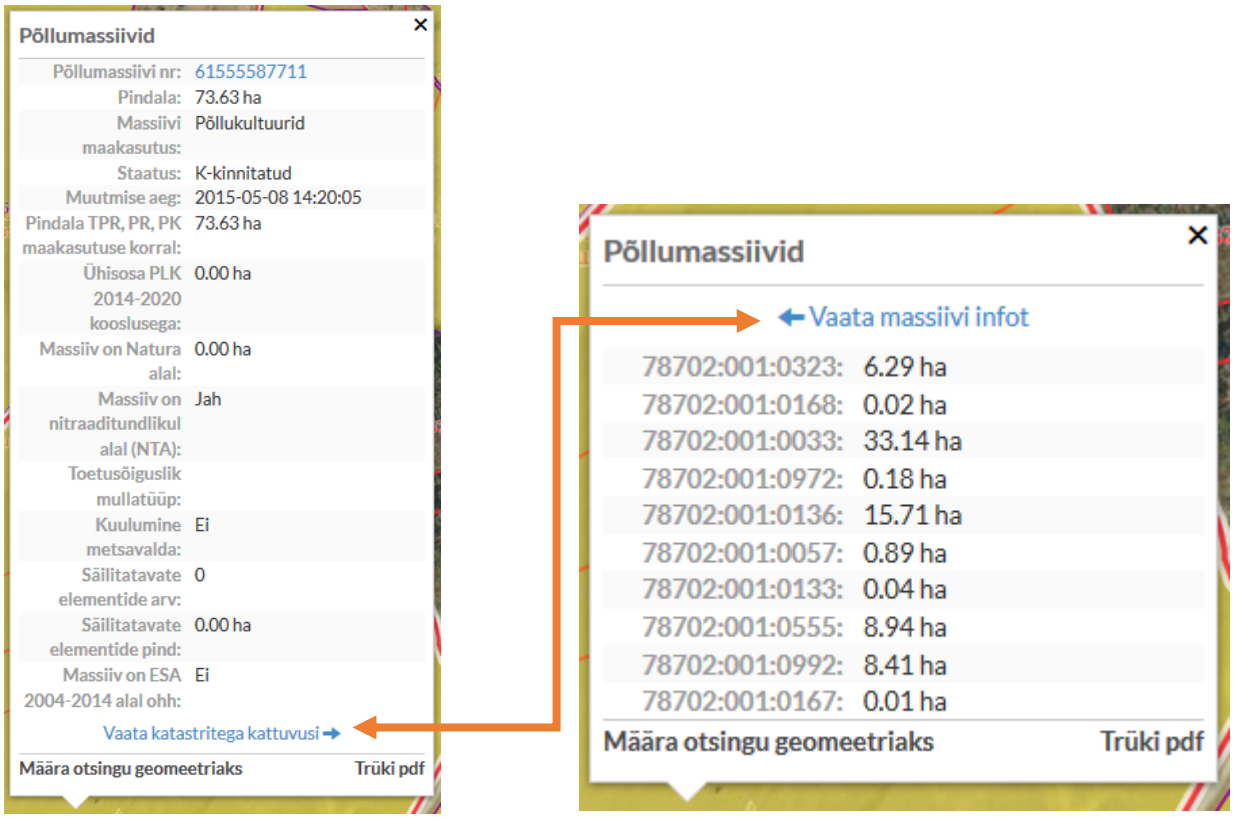

Põllumajanduse Registrite
ja Informatsiooni Amet

Aitäh!

Signe Pruul
signe.pruul@pria.ee