



KESKKONNAMINISTEERIUM



Euroopa Maaelu Arengu
Põllumajandusfond:
Euroopa investeeringud
maapiirkondadesse

Mida oodata veekaitse suunal

Ann Riisenberg

Keskkonnaministeerium / veeosakonna nõunik

13.12.2022

KeM planeeritavad tegevused





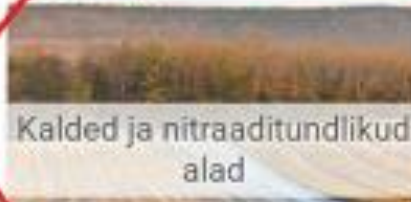


- Keskkonnaministeeriumil on plaanis 2023. aastal läbi viia teadusarendusuuring, mille tulemusel antaks riigile soovitusel ja ettepanekud nitraaditundlike alade nimistu muutmise kohta koos põhjaliku mõju-analüüsiga. Uuringu tulemusena valmib ka mudel/metoodiline juhend, mille alusel on riigil võimalik edaspidi metoodilisemalt kaaluda ja põhjendada NTA laiendamist.
- KeM määruse 05.11.2021 nr 49 „Nitraaditundliku ala määramine ja põllumajandusliku tegevuse piirangud nitraaditundlikul alal“ muutmine – oluliste allika- ja karstialade nimistu korrigeerimine

Uus Maa-ameti kaardirakendus „Kalded ja nitraaditundlikud alad“

Geoportaal  MAA-AMET [KAARDIRAKENDUSED](#) RUUMIANDMED TEENUSED EESTI GEOPORTAAL

✓ eesti eng

- Mürakaart +
Ohtlikud käitised, veevarustus, veeohutus +
- Palverännutee +
- Planeeringud +
- Pärandkultuur +
- Pärandniidud +
- Riigimaa kasutus +
- Riigimaa oksjonid +
- Ristipuud +
- RMK metsatööde kaart
- Sadamakaart +
- Soojussaared +
- Teeregister (Transpordiamet) +
- Veemajanduskavade meetmed 2022-2027 +

 <p>Geoloogia 1:50 000</p> <p>info » Versioon: X-GIS 2</p>	 <p>Geoloogia 1:400 000</p> <p>info » Versioon: X-GIS 2</p>	 <p>Haiglad ja kiirabibaasid</p> <p>info » Versioon: X-GIS 2</p>
 <p>Avalike veekogude hoonestusload</p> <p>info » Versioon: X-GIS 2</p>	 <p>Kalded ja nitraaditundlikud alad</p> <p>info » Versioon: X-GIS 2</p>	 <p>Karuputke levialad</p> <p>info » Versioon: X-GIS 2</p>
 <p>Kiirortofoto</p>	 <p>Kitsendused</p>	 <p>Kitsendused (X-GIS 2)</p>



KESKKONNAMINISTEERIUM

Aitäh!

Ann Riisenberg

Ann.riisenberg@envir.ee