



PÕLLUMAJANDUS- JA TOIDUAMET



Kaasrahastanud
Euroopa Liit

Maaparandussüsteemi toimimise tagamise nõuded

Enn Selgis

Põllumajandus-ja Toiduamet

Maaparanduse ja maakasutuse osakond

11.03.2024

Maaparandussüsteem

Maaparandussüsteem on maatulundusmaa viljelusväärtuse suurendamiseks ja keskkonnakaitseks vajalike ehitiste kogum ning on kinnisasja oluline osa.

- <https://pta.agri.ee/pollumehele-jamaaomanikule/maaparandus-ja-kasutus/maaparandussüsteemid>

Maaparandussüsteem

- **Maaparandussüsteem või selle osa on kinnisasja lahutamatu osa**
- **Maaparandussüsteemi hoiukohustus on maaomanikul.**

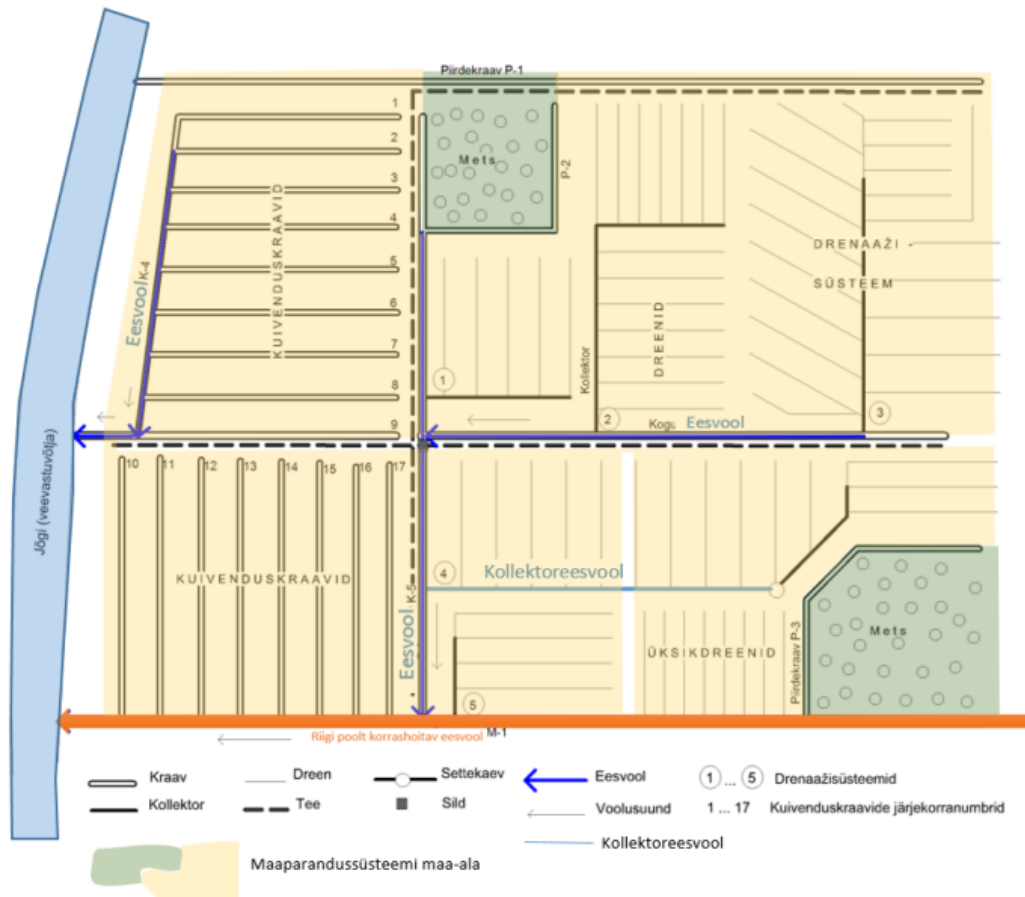
Igäüks peab oma maal asuva maaparandussüsteemi või selle osa korras hoidma!

Maaparandussüsteemi liigid

Maaparandussüsteemi liigid on:

- kuivendussüsteem
- niisutussüsteem;
- veerežiimi kahepoolse reguleerimise süsteem.

Maaparandussüsteemi rajatised



Valdavalt koosneb maaparandussüsteem rajatistest: eesvool, kuivenduskraavid, truubid, drennid, kaevud, jne;



Maaparandussüsteemi eesvool

- Maaparandussüsteemi eesvool on veejuhe või veekogu, mis juhib vett kuivendus- või niisutusvõrgule või sellelt ära.
- **Ühiseesvool** on eesvool, mille veeseisust või läbilaskevõimest sõltub **mitme omaniku kinnisasjal** paikneva **maaparandussüsteemi nõuetekohane toimimine**.

Kus saab teavet?

Põllumajandus- ja Toiduameti (PTA) maakondlikud esindused: <https://pta.agri.ee/ametist-uudised-ja-kontaktid/kontakt/piirkondlike-esinduste-kontaktid>

Juurdepääsetavus Kliendiportaal Regionaal- ja Põllumajandusministeerium PRIA LABRIS METK Eesti.ee EST RUS ENG

 PÕLLUMAJANDUS- JA TOIDUAMET 

Otsing

Põllumehele ja maaomanikule v Ettevõtjale, tootjale ja turustajale v Tarbijale ja eraisikule v Järelevalve korraldus ja tulemused v **Ametist, uudised ja kontaktid v** Taimeterwise päev

KONTAKT

- Kõik kontaktandmed
- Piirkondlike esinduste kontaktid**
- Piiripunktid
- Pressikontakt
- Uudised

Ametist, uudised ja kontaktid > Kontakt > Piirkondlike esinduste kontaktid

Esinduste kontaktid ja vastuvõtuajad

Koroonaviiruse leviku tõkestamiseks kasutage palun suhtluseks telefoni või e-posti. Kui soovite ametnikuga siiski kohtuda, siis leppige temaga aeg eelnevalt kokku.

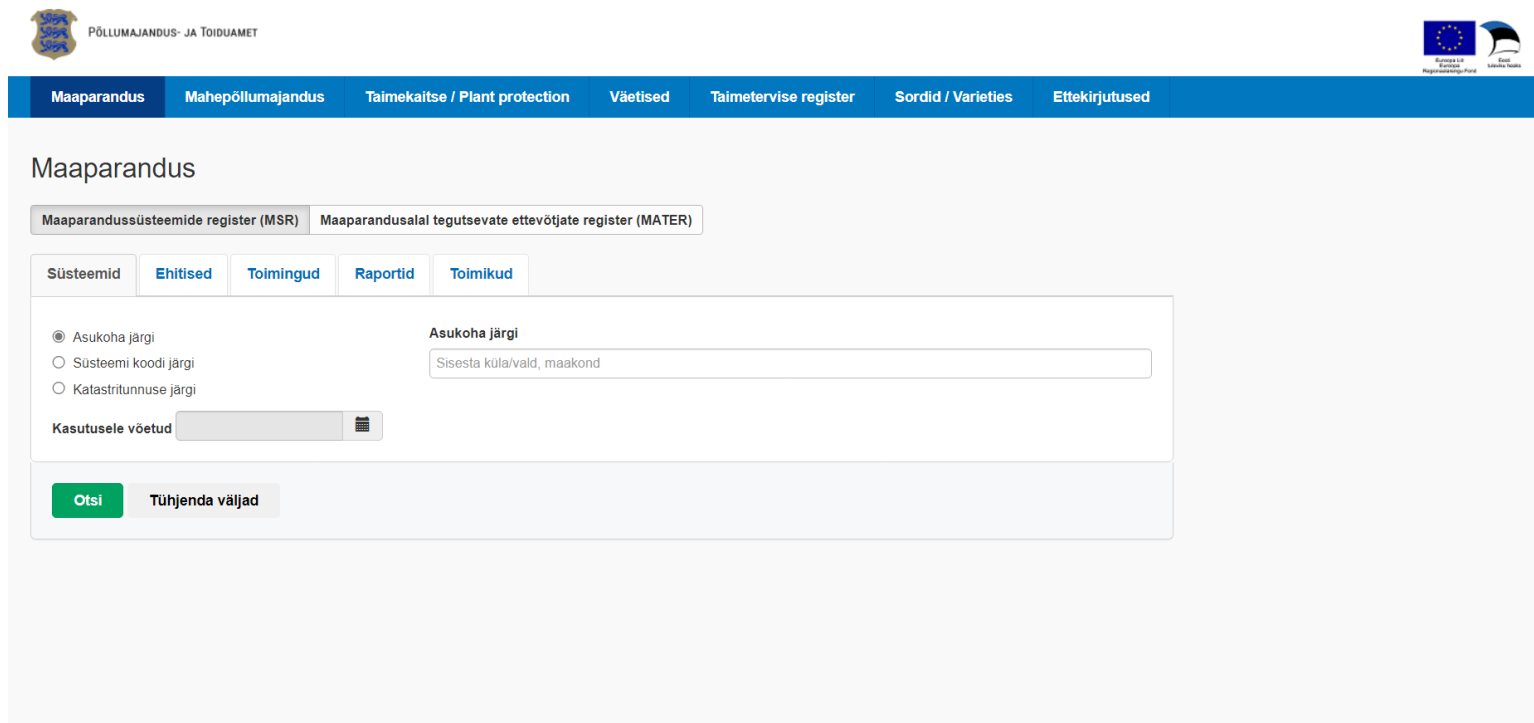
AVA KÕIK

PÕHJA REGIOON	v
LÄÄNE REGIOON	v
LÕUNA REGIOON	v
IDA REGIOON	v

Kus saab teavet? (2)

Maaparandussüsteemide register

<https://portaal.agri.ee/avalik/>



The screenshot shows the web application interface for the Maaparandussüsteemide register (MSR). At the top, there is a navigation bar with the following menu items: Maaparandus, Mahepõllumajandus, Taimekaitse / Plant protection, Väetised, Taimetervise register, Sordid / Varieties, and Ettekirjutused. The main content area is titled "Maaparandus" and contains two tabs: "Maaparandussüsteemide register (MSR)" (selected) and "Maaparandusalal tegutsevate ettevõtjate register (MATER)". Below the tabs, there are five sub-tabs: "Süsteemid", "Ehitised", "Toimingud", "Raportid", and "Toimikud". The "Süsteemid" sub-tab is active, showing a search form. The form includes a radio button for "Asukoha järgi" (selected), a text input field for "Asukoha järgi" with the placeholder "Sisesta küla/vald, maakond", and a "Kasutusele võetud" section with a date picker and a calendar icon. At the bottom of the form, there are two buttons: "Otsi" (Search) and "Tühjenda väljad" (Clear fields).

Kus saab teavet? (3)

Maa-ameti maaparandussüsteemide kaardirakendus

<http://geoportaal.maaamet.ee/est/Kaardiserver/Maaparandussust eemide-kaardirakendus-p414.html>

The screenshot displays the web application interface for the Maa-ameti maaparandussüsteemide kaardirakendus. The interface is primarily green and white, with a map area in the center. The top left corner features the MAA-AMET logo and language selection buttons for EST and ENG. A search bar labeled 'Otsing' is positioned at the top center. The left sidebar contains a list of 'Maaparandussüsteemid' and 'Kaardirakenduse teemakihid'. The 'Maaparandussüsteemid' section includes checkboxes for 'Maaparandusehitised', 'Maaparandussüsteemid (KPOIS)', and 'Katastrikaart'. The 'Kaardirakenduse teemakihid' section includes checkboxes for 'Registreeritud KÜ' and 'Kuva kaardil'. The map area shows a detailed view of a land parcel with various labels, including 'Lõpe', 'Tõnu', 'Laari', and 'Tammelaane Reimani'. A scale bar at the bottom left indicates 200 m. The bottom center displays the text 'Maaamet 2024 Põllumajandus- ja Toiduamet'. The bottom right corner shows a small inset map of Estonia with a red square indicating the current location.

MAA-AMET EST ENG

Otsing

Maaparandussüsteemid

Kaardirakenduse teemakihid

Maaparandusehitised

Riigi poolt korrashoitav...

Maaparandusehitise ee...

Maaparandusehitise kol...

Maaparandussüsteemi ...

Maaparandussüsteem (...)

Maaparandussüsteemid (KPOIS)

Katastrikaart

Registreeritud KÜ

Kuva kaardil

Tunnus

Aluskaardid

200 m

X:6521948.30 Y:641950.96

B:58.813554 L:26.457214

Kõrgus: info: 86.5 m

Maaamet 2024

Põllumajandus- ja Toiduamet

Kus saab teavet? (4)

Põllumajandus- ja Toiduameti Spectrum Spatial Analyst maaparanduse kaardirakendus

<https://athena.agri.ee/connect/analyst/mobile/>

The screenshot displays the Spectrum Spatial Analyst mobile application interface. The main map shows a geographical area with various data overlays, including a cyan-colored area representing agricultural land. The interface includes a search bar at the top left, a map navigation panel on the left, and a right-hand sidebar with several controls and information panels.

Search Bar: posti sihtnumber, nimi ja aadress

Aluskaart: Maa-ameti hübriidkaart ortofotoga

Kaardikihid: [Map layer controls]

Otsi põllumassilvi numbri alusel: 12345678910

Otsi katastritunnuse alusel: 12345-123-1234

Põldude & põllumassilvide andmed: PRIA 04.10.2023
Katastrandmed: Maa-amet 28.02.2024
Aluskaardid: Maa-amet

Kaardirakenduse kontakt: mpr.kaardirakendus@pma.agri.ee

Maaparandussüsteemide eesvoolud: [Legend and controls for agricultural systems]

- Riigi poolt korrashoitavad ühiseesvoolud []
- Maaparandussüsteemide eesvoolud []
- Maaparandussüsteemide eesvoolud []
- Eesvool []
- Kollektoreesvool []

Maaparandussüsteemide reguleeriva võrgu alad: []

Map Navigation: Suunitase 3.53, 50 km

Footer: Aluskaardid: Maa-amet, Maaparanduse kaardid: Põllumajandus- ja Toiduamet

Maaparandussüsteemi nõuded

Maaparandusseadus § 5

- Maaparandussüsteemi **reguleeriv võrk** peab tagama **maaviljeluseks** sobiva mulla **veerežiimi**;
- maaparandussüsteemi **eesvool** peab tagama **liigvee äravoolu kuivendusvõrgust** või **vee juurdevoolu niisutusvõrku**;
- maaparandussüsteem peab olema **ohutu**.

Maaparandussüsteemi toimimise tagamine

Maaparandusseaduse § 47:

- (1) Maaparandussüsteemis on **keelatud takistada** veevoolu ja **paisutada** vett, kui selleks puudub Põllumajandus- ja Toiduameti luba või kooskõlastus;
- (2) Maaparandussüsteemis **ei tohi olla** ka **looduslikku voolutakistust**, sealhulgas **koprapäisu**.
- (3) **Maaparandussüsteemi maa-alal** on **keelatud** tekitada **üleujutust**.

Maaparandussüsteemi toimimise tagamine

Maaparandusseaduse § 47 lg 11:

- Maaparandussüsteemi **toimimise tagamiseks** on **maaomaniku kohustus teostada maaparandushoiutöid;**
- Maaparandushoiu nõuded on kehtestatud maaeluministri määrus nr 75 „Maaparandushoiutööde nõuded“ (vastu võetud 19.12.2018 a.).

Kui eesvool ei toimi...



**siis, võivad probleemid avalduda
põllumaal...**



Toimiv eesvool



Suudmete korrastamine



Suudmete korrastamine (2)



Keskkonnarajatised



Maaparandussüsteemide eesvoolu kaitsevöönd

Maaparandussüsteemi **eesvoolu kaitsevööndis** (MaaParS § 48), kus tuleb **hoiduda tegevustest**, mis võivad:

- **kahjustada eesvoolu** ja sellel paiknevat rajatist;
- **takistada eesvoolu nõuetekohast toimimist** või **maaparandushoiutöö tegemist**.

sh ei tohi rajada kõrghaljastust, püsivat piirdeaeda, tõkestada juurdepääsu eesvoolule või selle rajatisele.

Eesvoolu kaitsevööndi ulatus

- **10 km² või suurema** valgalaga avatud eesvoolu kaitsevöönd ulatub eesvoolu mõlemal kaldal **15 meetri** kaugusele.
- **Alla 10 km²** suuruse valgalaga avatud eesvoolu kaitsevöönd ulatub eesvoolu mõlemal kaldal **12 meetri** kaugusele.
- **Kollektoreesvoolu** kaitsevöönd ulatub kollektori telgjoonest mõlemale poole **10 meetri** kaugusele;
- **Tiheasustuslal** on **avatud eesvoolu** kaitsevöönd **7 meetrit**.

Eesvoolu uuendamise ning keskkonnakaitserajatiste toetustaotlus

Regionaalministri 30.01.2024 määrus nr 7 § 13:

Taotluses esitatud andmete õigsust ning taotleja ja toetatava tegevuse toetuse saamise nõuetele vastavust kontrollivad PRIA ja PTA.

Taotlemisel tuleb arvestada, et PRIA ja PTA soovivad taotluses esitatud andmete tegelikkusele vastavuse kontrollimiseks teostada taotleja juures kohapealse eelkontrolli.





PÕLLUMAJANDUS- JA TOIDUAMET



Kaasrahastanud
Euroopa Liit

Aitäh!